

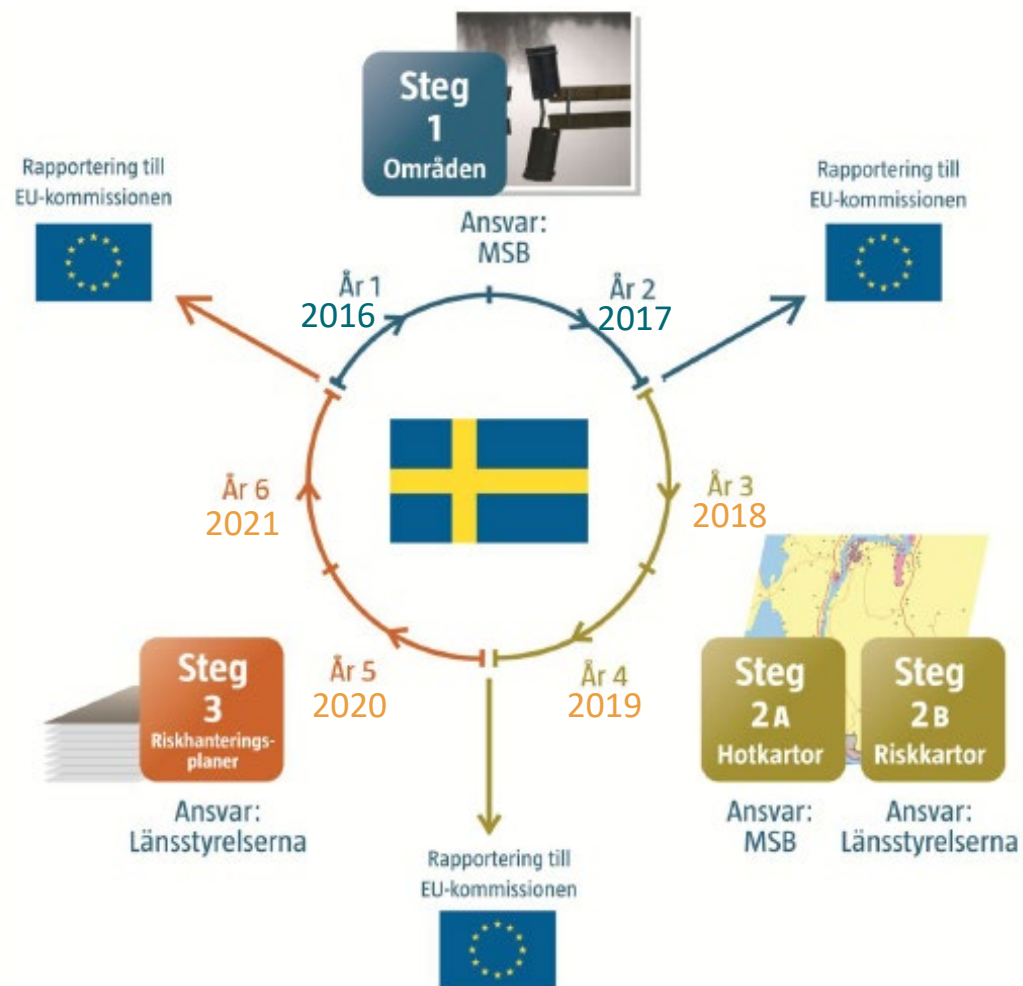


Länsstyrelsen
Västra Götaland

Översvämningsdirektivets tillämpning i Västra Götaland

Håkan Alexandersson





Översvämningsdirektivet

Syfte:

”Minska de negativa konsekvenserna av översvämnningar”

Cykel 2:

Riskhanteringsplan för perioden
2022 - 2027



Steg 1: Tätorter med betydande översvämningsrisk

- MSB beslutade om tätorter i dialog med Länsstyrelsen

- Antal boende och antal anställda

- Fyra påverkade fokusområden
 - Människors hälsa, miljön, kulturarvet och ekonomisk verksamhet

- Inträffade händelser

- Kombination hav och vattendrag + skyfall

- Identifierade områden cykel 2
- Identifierade områden både i cykel 1 och 2
- Identifierade områden endast cykel 1



Länsstyrelsen
Västra Götaland



Steg 1: Tätorter med betydande översvämningsrisk



Steg 2A: Hotkartor

En hotkarta visar utbredningen, djupet och vattenhastigheten av en översvämning vid olika scenarier

- MSB levererade hotkartor
- Länsstyrelsen medverkade





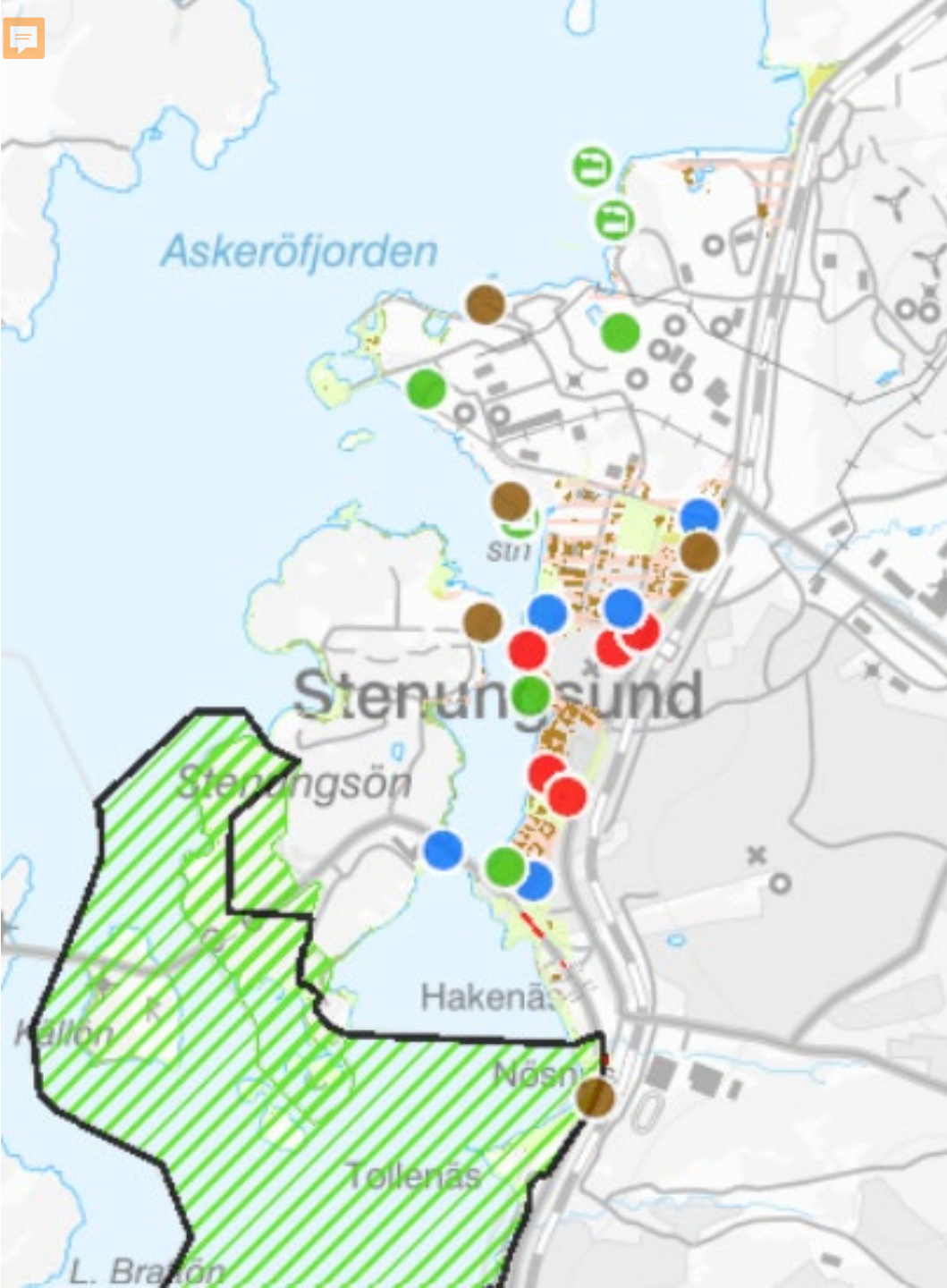
Steg 2B: Riskkartor

En riskkarta visar vilka objekt som riskerar att översvämmas från ett vattendrag, sjö eller från havet

- MSB levererade underlag
- Länsstyrelsen tog fram i dialog med kommunerna
- Länsstyrelsen beslutade om riskkartorna

Hot och riskkartor finns i

[Översvämningssportalen \(msb.se\)](https://msb.se/oversvamningsportalen)





Steg 3: Riskhanteringsplaner

Riskhanteringsplanerna beskriver hur riskerna som identifierats bör hanteras
+ Miljökonsekvensbeskrivningar





Steg 3: Riskhanteringsplaner

- Länsstyrelsens plan!
- Riskhanteringsplanen är inte bindande för kommunen (eller annan aktör) utan bör endast ses som en vägledning för möjliga åtgärder.
- *Kommunernas ansvar följer inte direkt av översvämningsförordningen men styrs tydligt av andra lagar och förordningar:*
 - Lagen (2006:544) om kommuners och landstings åtgärder inför och vid extra-ordinära händelser i fredstid och höjd beredskap (LEH),
 - lag (2003:778) om skydd mot olyckor (LSO),
 - Plan- och bygglagen (2010:900) (PBL),
 - Miljöbalken (1998:808)
 - Kulturmiljölagen (1988:950)
 - Sevesolagstiftningen (1999:381)



Steg 3: Riskhanteringsplaner

Mål och åtgärder – exempel och struktur

Övergripande mål från MSB:

Tex: Människors hälsa - Värna människors liv och hälsa och minska antalet personer som påverkas negativt av en översvämning.

Resultatmål i samråd med kommuner och övriga Lsty.

Tex: Samhällsviktig verksamhet ska upprätthållas



Steg 3: Riskhanteringsplaner

Mål och åtgärder – exempel och struktur

Åtgärder

- Vi har haft ambitionen att möta kommunerna där de befinner sig
 - Lyfta de aktiviteter eller planer som är på gång
- Få nyheter – tex kommunal beredskapsplan för översvämning

Exempel:

1. Utvärdera sårbarheter och konsekvenser.
2. Identifiera och utvärdera åtgärder
Inkl. kostnad-nytta-analys
3. Genomför åtgärder



Steg 3: Riskhanteringsplaner

Mål och åtgärder – exempel och struktur



Förhållande till annan lagstiftning , andra relevanta planer och program

- Regionala och kommunala risk- och sårbarhetsanalyser
- Kommunens handlingsprogram enligt Lagen om skydd mot olyckor
- Kommunens översiktsplan
- Regional handlingsplan för klimatanpassning
- Förvaltningsplan för vattendistriktet
- Relevanta miljökvalitetsmål
- Sevesodirektivet
- Arbeten i aktuella älvgrupper

Att notera!

- Överraskande väl mottaget !
 - Stenungsund ställer sig inte bakom planen
Särskilt möte med KSAU 10/11
- Stort intresse i media
 - Slutsatserna från hot- och riskkartorna
 - Frågor kring finansiering
- Bred samordning inom Länsstyrelsen
 - Enheterna för förorenade områden, miljötillsyn, kulturmiljöförvaltning, naturärenden, vattenmyndigheten Västerhavet och samhällsskydd och beredskap har medverkat i arbetet
- Samordning med Vattendirektivet
 - ”MSB välkomnar särskilt redovisningen av åtgärder enligt vattendirektivet.”
- Endast en kostnadnyttaanalys - Uddevalla



Bli det någon verkstad, eller bara mer papper?

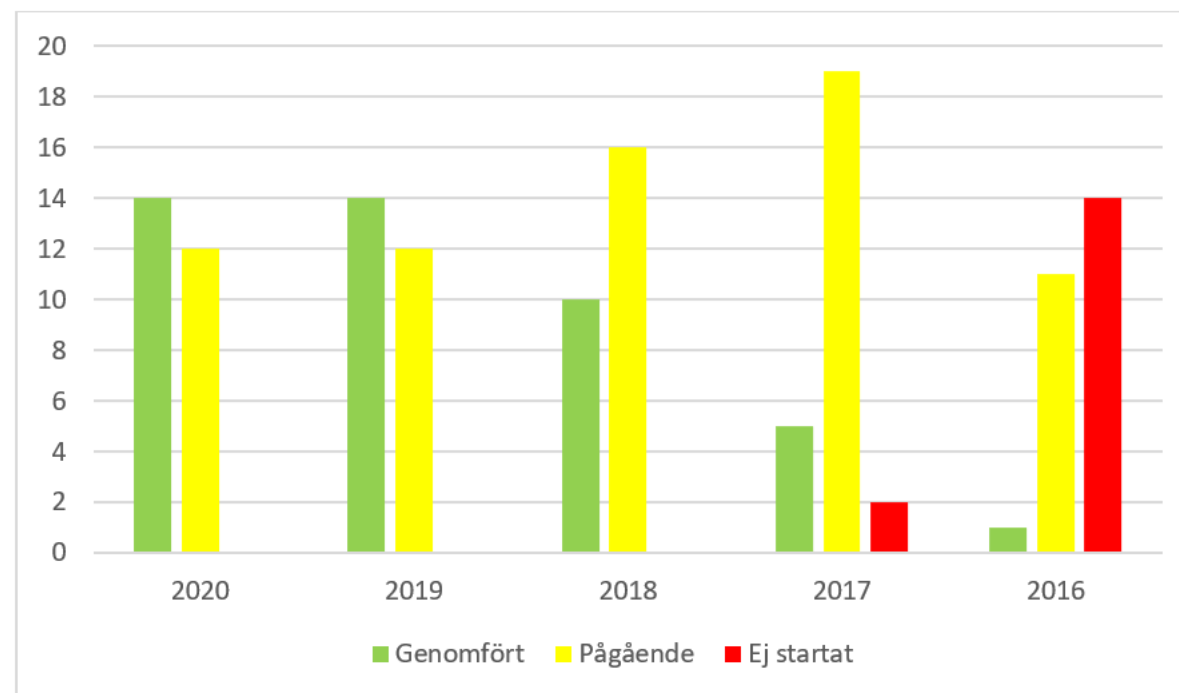
Omedelbar effekt:

- Samling kring översvämningsproblematiken i kommunerna
- Aktörer prioriterar om i sin verksamhet och fokuserar på åtgärder som påverkar de aktuella områdena.
- Riskhanteringsplanen till grund för fortsatt arbete – och struktur

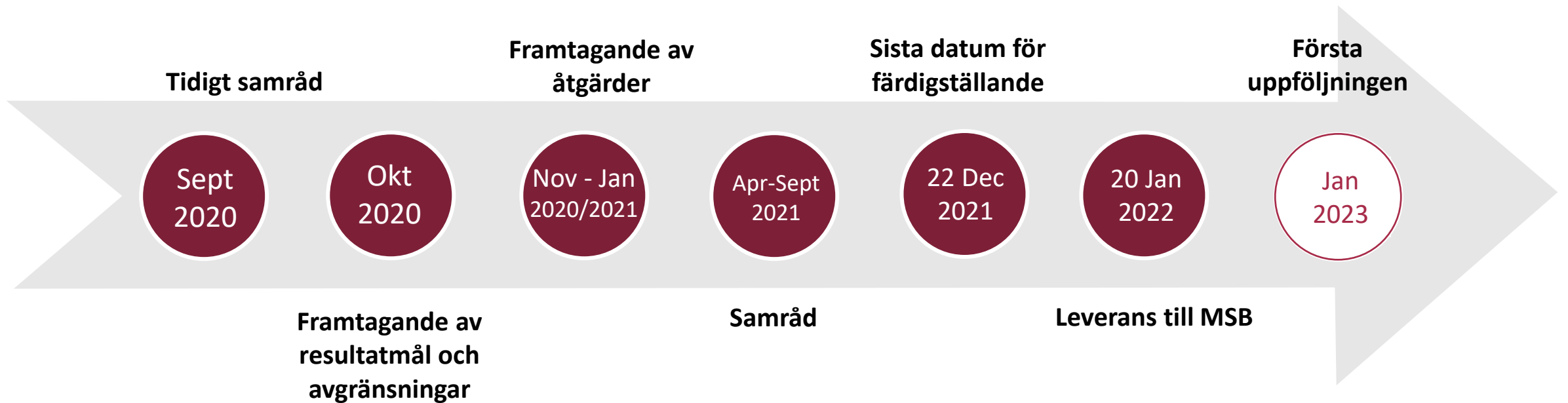
Årlig uppföljning med rapport till MSB/EU

Utfallet i Göteborg under cykel 1:

- 26 åtgärder - 15 genomförda, övriga påbörjade.



Vad händer nu?





Länsstyrelsen
Västra Götaland

Håkan Alexandersson

Enheten för Samhällsskydd och beredskap, Samhällsavdelningen

Länsstyrelsen Västra Götaland

hakan.alexandersson@lansstyrelsen.se

lansstyrelsen.se/vastra-gotaland



Länsstyrelsen
Västra Götaland